









SUTARTINIAI ŽENKLAI

RIBOS






- | | |
|---|---|
|  | Esama Onuškio miestelio teritorijos riba |
|  | Nustatomos Onuškio miestelio teritorijos ribos |
| | Esamos sąlyginės (nepatvirtintos) gyvenamųjų vietovių teritorijų ribos |
| | Sklypų riba |
|  | Projektuojamos Onuškio miestelio ribos aprašymo posūkio taškas ir numeris |

- | | |
|---------------|---|
| 503,06 | Esamas miestelio plotas, ha |
| 262,56 | Miestelio plotas pagal suprojektuotas ribas, ha |

SAUGOMI OBJEKTAI IR TERITORIJOS

- | | |
|---|---|
|  | Saugoma teritorija |
|  | Buveinių apsaugai svarbios teritorijos |
|  | Nekilnojamojo kultūros paveldo objektai |
|  | Nekilnojamojo kultūros paveldo objekto teritorijos riba |
|  | Nekilnojamojo kultūros paveldo apsaugos zona |

SUSISIEKIMO INFRASTRUKTŪRA

- | | |
|---|--|
|  | Magistralinės reikšmės kelias ir kelio numeris |
|  | Krašto reikšmės kelias ir kelio numeris |
|  | Rajoninės reikšmės kelias ir kelio numeris |
|  | Vietinės reikšmės kelias, gatvė |
|  | Geležinkeliai |

KITI ŽYMĖJIMAI

- | | |
|--|-----------------------------|
| | Valstybinės reikšmės miškai |
| | Kiti miškai |
| | Ežerai, tvenkiniai |
| | Pelkės |
| | Pastatai |
| | Upės |

Duomenų šaltiniai:

1. Georeferencinio pagrindo kadastro duomenys © Lietuvos Respublikos aplinkos ministerija, 2023.
2. Lietuvos Respublikos teritorijos M 1:10 000 skaitmeninis rastinis ortofotografinis žemėlapis ORT10LT © Nacionalinė žemės tarnyba prie Aplinkos ministerijos, 2019.
3. LR miškų valstybės kadastro duomenys © Valstybinė miškų tarnyba, 2023.
4. LR saugomų teritorijų valstybės kadastro duomenys © Valstybinė saugomų teritorijų tarnyba prie Aplinkos ministerijos, 2023.
5. NT kadastro ir registro grafijai duomenys VĮ Registrų centras, 2023;
6. Kultūros vertybių registras, 2023. 7. LR upių, ežerų ir įvenkinio kadastras (UETK), 2023. 8. Trakų rajono savivaldybė.

Lietuvos koordinačių sistema (LKS-94)

MB „MAŽOJI URBANISTIKA“				TRAKŲ RAJONO SAVIVALDYBĖS ONUŠKIO MIESTELIO GYVENAMOSIOS VIETOVĖS TERITORIJOS RIBŲ NUSTATYMO PLANAS			
	Direktorė	A. Kažienė		2023	SPRENDINIŲ KONKRETIZAVIMAS M 1:10 000		
ATP1682	Arch.	A. Kažienė		2023			
ATP1682	PV	A. Kažienė		2023			
2M-M-2020-1GKV-1034	PDV	A. Anikėnienė		2023			
PLANAVIMO ORGANIZATORIUS TRAKŲ RAJONO SAVIVALDYBĖS ADMINISTRACIJA					LAPAS		LAPŲ
					1		1